

Erschließungsgebiet
Übertragungsraten von mindestens
100MBit/s Download
50MBit/s Upload

(siehe Detailkarten 1-5)

IST-Bandbreiten Erschließungsgebiet
im Down- und Upstream

≤ 15 Mbit/s / 1Mbit/s

Quelle Kartenmaterial:

<http://www.geoportal.bayern.de/bayernatlas/>

Bearbeiter	Reuther NetConsulting
Version	Auswahlverfahren
Datum	13.05.2015



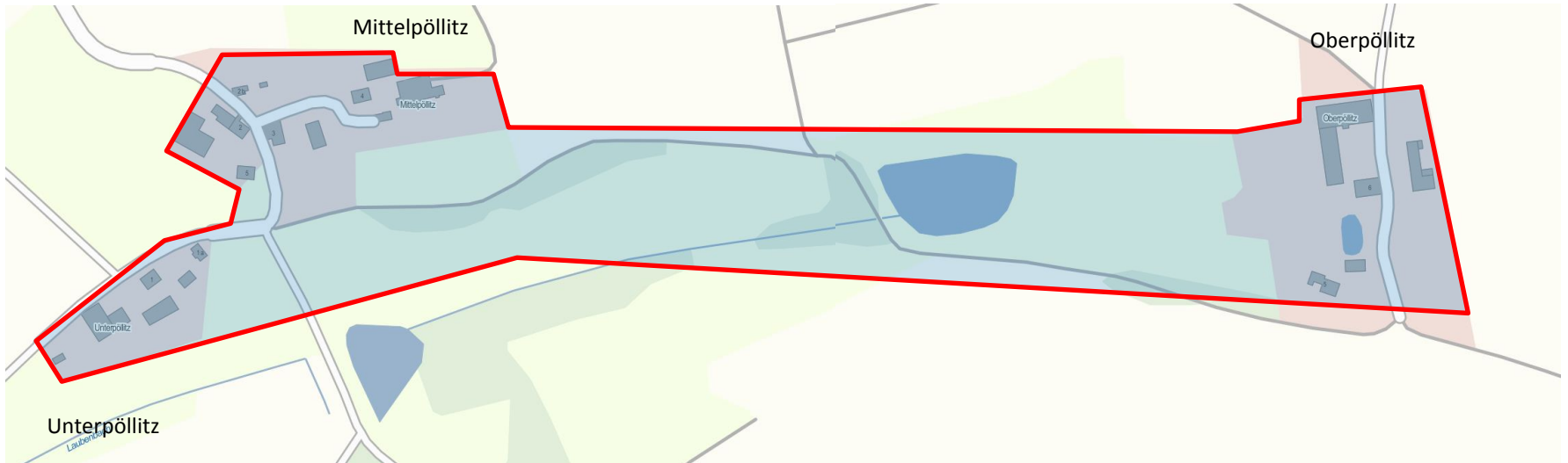
Erschließungsgebiet
Übertragungsraten von mindestens
100MBit/s Download
50MBit/s Upload

IST-Bandbreiten Erschließungsgebiet
im Down- und Upstream

≤ 15 Mbit/s / 1Mbit/s

Quelle Kartenmaterial:
<http://www.geoportal.bayern.de/bayernatlas/>

Bearbeiter	Reuther NetConsulting
Version	Auswahlverfahren
Datum	13.05.2015



Erschließungsgebiet
Übertragungsraten von mindestens
100MBit/s Download
50MBit/s Upload

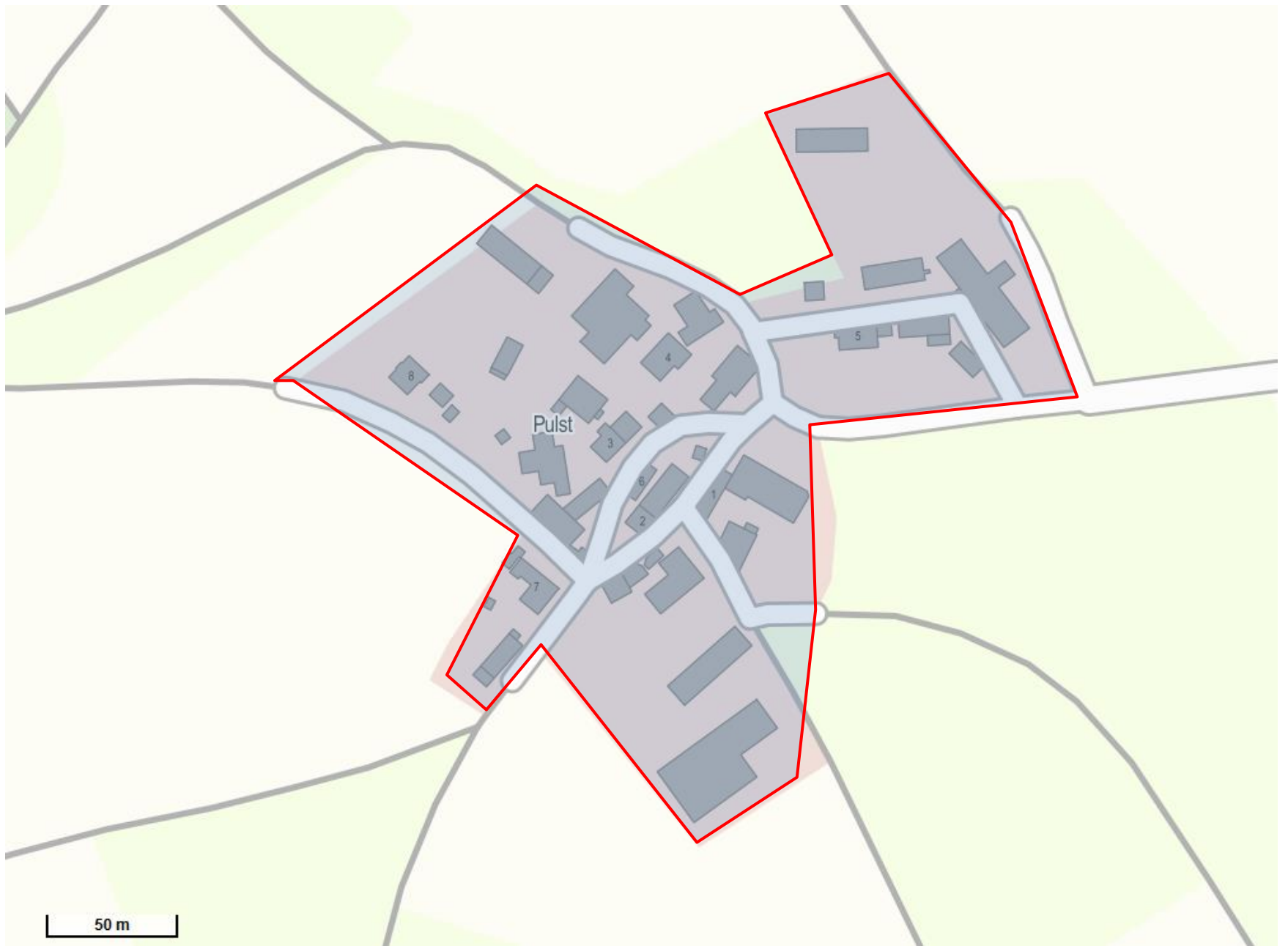
IST-Bandbreiten Erschließungsgebiet
im Down- und Upstream

≤ 15 Mbit/s / 1Mbit/s

Quelle Kartenmaterial:

<http://www.geoportal.bayern.de/bayernatlas/>

Bearbeiter	Reuther NetConsulting
Version	Auswahlverfahren
Datum	13.05.2015



Erschließungsgebiet
Übertragungsraten von mindestens
100MBit/s Download
50MBit/s Upload

IST-Bandbreiten Erschließungsgebiet
im Down- und Upstream

≤ 15 Mbit/s / 1Mbit/s

Quelle Kartenmaterial:
<http://www.geoportal.bayern.de/bayernatlas/>

Bearbeiter	Reuther NetConsulting
Version	Auswahlverfahren
Datum	13.05.2015



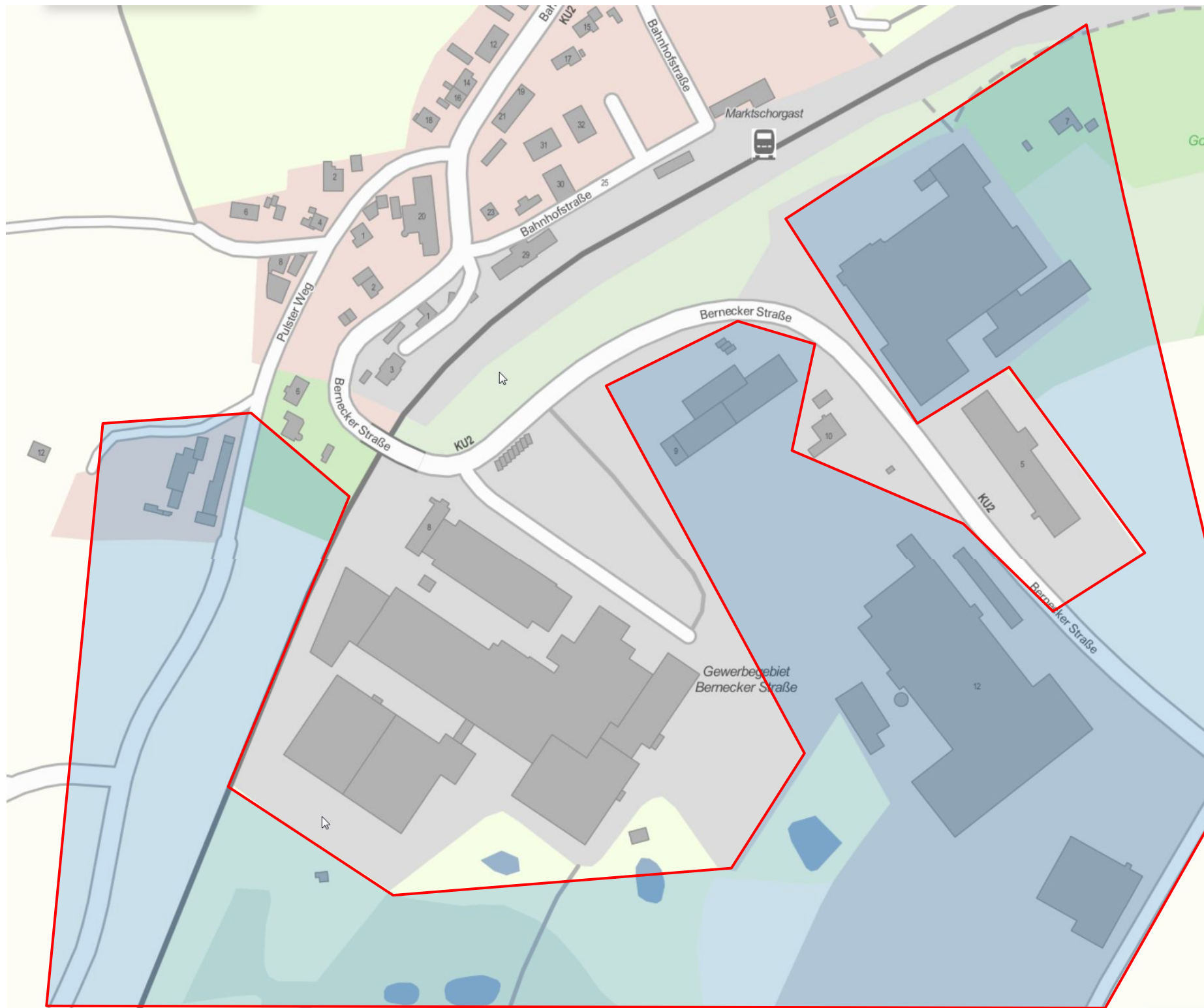
Erschließungsgebiet
Übertragungsraten von mindestens
100MBit/s Download
50MBit/s Upload

IST-Bandbreiten Erschließungsgebiet
im Down- und Upstream

≤ 15 Mbit/s / 1Mbit/s

Quelle Kartenmaterial:
<http://www.geoportal.bayern.de/bayernatlas/>

Bearbeiter	Reuther NetConsulting
Version	Auswahlverfahren
Datum	13.05.2015



Erschließungsgebiet
Übertragungsraten von mindestens
100MBit/s Download
50MBit/s Upload

IST-Bandbreiten Erschließungsgebiet
im Down- und Upstream

≤ 15 Mbit/s / 1Mbit/s

Quelle Kartenmaterial:
<http://www.geoportal.bayern.de/bayernatlas/>

Bearbeiter	Reuther NetConsulting
Version	Auswahlverfahren
Datum	13.05.2015